

CURRICULUM VITAE

Nome: Anna **Cognome:** Leonardi
e-mail: anna.leonardi@alice.it
pec: anna.leonardi@epap.sicurezza postale.it



Indirizzo: via Mollica n°13, Aci Castello (CT) - C.A.P. 95021
tel.xxx.xxxxxx – xxx.xxxxxx

Luogo e data di nascita: Acicastello (CT) - 27.06.1964

Codice fiscale: LNRNNA64H67 A026F

Partita IVA: xxxxxxxxxxxx

Nazionalità: Italiana

Educazione scolastica:

- Diploma di Maturità Magistrale
- Laurea in Scienze Geologiche (11 maggio 1990 - Università degli Studi di Catania).
- Abilitazione alla Professione di Geologo (1991 - Università degli Studi di Palermo).

Affiliazioni a società professionali ed associazioni:

- Iscritta con il n°1086, con anzianità dal 02.09.1992, all'Ordine Regionale dei Geologi di Sicilia.
- Geologo dei Presidi Territoriali 2° Livello, Protezione Civile del Comune di Messina (dal 27 Luglio 2017).

Attività professionali principali:


La dott.^{SSO} Anna Leonardi è Geologo libero professionista dal 1992. Svolge attività di consulenza professionale di tipo geologico, geognostico, geofisico, geotecnico ed ambientale sin dal 1992, senza soluzione di continuità, in territori caratterizzati da complessi assetti morfologici, geologici, sismici e sismotettonici quali, in particolare, quelli ricadenti nella Sicilia orientale. Ha progettato e coordinato l'esecuzione di indagini geognostiche, geofisiche, geotecniche, idrogeologiche ed ambientali per enti pubblici e privati, svolgendo attività di Progettazione, Direzione Lavori e Collaudo.

E' autrice di varie pubblicazioni scientifiche nel campo delle Scienze della Terra, sia in lingua italiana che in lingua inglese, in collaborazione con studiosi delle Università di Catania, di Napoli, di Londra, del Consiglio Nazionale delle Ricerche e dell'Istituto Nazionale di Geofisica e Vulcanologia.

Ha svolto consulenza professionale di tipo geologico, geofisico, geotecnico ed ambientale nell'ambito degli interventi di recupero funzionale e adeguamento sismico e/o demolizione e ricostruzione di manufatti, costruzioni ed abitazioni colpiti dal sisma del dicembre 1990, in Sicilia orientale.

Ha svolto attività professionale di tipo idrogeologico nell'ambito di interventi sistemazione idraulica di bacini idrografici affetti da elevata instabilità idrogeologica, con progettazione e monitoraggio delle erosioni superficiali e delle instabilità dei terreni superficiali e profonde, svolgendo attività di Progettazione, Direzione Lavori e Collaudo;

CV Dott. Geol. Anna Leonardi



Ha svolto la Direzione Lavori per conto dell'Istituto Nazionale di Geofisica e Vulcanologia, per la realizzazione di n°2 perforazioni ciascuna di profondità pari a 200 m per installazione di dilatometri in Località Monte Scavo e Pizzi Deneri (Etna) nell'ambito del Progetto PON Ricerca e Competitività "2007-2013" per le regioni della convergenza Pon 03 00278 Asse I "Sostegno ai mutamenti strutturali – obiettivo operativo 4.1.1.4 Potenziamento delle strutture e delle dotazioni scientifiche e tecnologiche", Azione I. Rafforzamento strutturale.

E' stata consulente della ditta Gildemeister Energy Services Italia S.r.L., per la valutazione dei dissesti ambientali inerenti l'impianto fotovoltaico di Sanguisuga-Cordone, Comune di Troina.

E' stata consulente della ditta Troina S.a.S. di Italian Solar Power Project 1 S.r.L., per la valutazione dello stato dei dissesti ambientali e piano manutentivo inerenti l'impianto fotovoltaico di Gagliano-Troina.

E' stata consulente della ditta A+F Italia S.r.L., nell'ambito della Progettazione, Esecuzione, Direzione Lavori e Collaudo degli interventi di risanamento dei dissesti idrogeologici che hanno interessato l'impianto fotovoltaico di Troina (potenza di 5266,80 kWp).

Ha collaborato con il Prof. Giuseppe Torre dell'Università degli Studi di Catania e con la Ditta Geoprospezioni s.r.l. di S.Gregorio di Catania, nella progettazione e monitoraggio geologico-ambientale di grandi opere pubbliche (Autostrada Messina-Palermo - Lotti 23ter, 24; Sistemazione dissesti delle scarpate Autostrada Roma-Napoli; Collettore fognante Solarino-Florida-Siracusa; Discarica rifiuti speciali Zolfare di Casteltermini; Piano Regolatore di S. Teodoro, (Messina); Strada di collegamento tra la SS 131/D.C.N.(Bivio Lula) e la SS 389 (Bitti), Sardegna; Ammodernamento della S.S.117 "Centrale Sicula" itinerario Nord-Sud - 4° Lotto, Nicosia, Enna).

Ha ricoperto il ruolo di Consulente Geologo e Direzione Lavori di carattere geognostico, geotecnico e geofisico per la redazione della 2ª e 3ª perizia di variante per il "Completamento rete fognatura cittadina – Collettori pluviali b – b18. Collettore fecale B – Tratto terminale collettore pluviale B" del Comune di Catania.

Ha collaborato alla stesura degli studi geologici di Piano Regolatore dell'Isola di Pantelleria e dei Comuni di San Teodoro, di Piazza Armerina e di Militello in Val di Catania.

E' stata consulente della Cooperativa Geomonitor di Catania, in studi finalizzati al monitoraggio satellitare della Frana di Niscemi (CL).


E' in perfetta regola con i Corsi di Specializzazione Professionale promossi dall'Ordine Regionale dei Geologi di Sicilia, nonché con la copertura assicurativa prevista dalla legge nell'ambito dell'esercizio professionale di Geologo.

Partecipazione a corsi di specializzazione ed aggiornamento professionale continuo:

- Corso di perfezionamento in Geologia Tecnica: Stabilità di versanti, settembre 1990, organizzato dall'Ordine Nazionale dei Geologi.
- Corso di formazione dei volontari di Protezione civile. Il corso della durata di 20 ore (Novembre – Dicembre 2001) è stato organizzato dal Comune di Acicastello, dal Dipartimento di Protezione Civile e GeoTeSy.
- Corso in Sicurezza nei Cantieri Edili, Febbraio-Maggio 2002 (120 ore) organizzato dall'Ordine Regionale dei Geologi di Sicilia.
- Corso di formazione "Etna: realtà geodinamica, realtà turistica. Organizzato da Provincia di Catania, Azienda Provinciale Turismo, Comune di Catania, Regione Siciliana, Università degli Studi di Catania, Ente parco Etna, 2-3 Maggio 2003.
- Corso per la formazione e l'aggiornamento dei Gruppi Comunali di Volontariato della Protezione civile organizzato dalla Provincia Regionale di Catania, della durata di 30 ore nel 2006.



- Problematiche geologiche e geotecniche in aree con ipogei naturali ed antropici - analisi ed interventi. Ragusa 14/10/2008
- Cento anni dopo il terremoto del 1908 - Gli effetti allora ed il rischio ambientale oggi nell'area dello stretto. Messina 12/11/2008
- Liquefazione dei terreni in condizioni sismiche. Messina 15/11/2008
- Modellazione idrogeologica numerica come strumento professionale per i geologi. Catania 28/11/2008
- Carta morfotettonica e plastico 3D dell'Etna in scala 1:75.000. Nicolosi 24/01/2009
- Uomo, Ambiente e terremoti effetti indoor ed outdoor del Radon. Messina 28/02/2009
- I geologi e l'adirettiva 89/106/CEE. Catania 23/01/2009
- Corso NTC 2008. Catania 11- 12/12/2009
- Il rischio geomorfologico: dall'analisi alla gestione dell'emergenza. Catania 23/04/2010
- Microzonazione sismica del versante orientale dell'Etna - Studi di primo livello. Catania 28/06/2010
- Utilizzo delle onde di superficie per la caratterizzazione di sito: tecniche sismiche attive e passive. Riposto 16/07/2010
- Instabilità dei versanti - Metodi di valutazione e tecniche d'intervento. Riposto 25/06/2010
- Norme tecniche per le costruzioni (D.M. 14.01.2008). Catania 18/09/2009
- NTC 2008 – Gli approcci non semplificati per il calcolo dell'azione sismica nei depositi di tipo S1 e S2. Catania 17/06/2011
- Etna. Il gigante inquieto. Caltanissetta 17/09/2011
- Presentazione della nuova Carta geologica del vulcano Etna. Catania 03/12/2011
- Dinamica fluviale principi ed applicazioni. Acitrezza 14/01/2012
- Geotermia di bassa e media entalpia. Paternò 10/02/2012
- Presentazione del geoportale della Regione siciliana. Catania 23/05/2012
- Nuove tecniche innovative per il consolidamento e l'impermeabilizzazione del sottosuolo. Catania 29-30/11/2012
- Terremoti e tsunami in Sicilia orientale. Siracusa 15/12/2012
- Corso di Primo Livello per Geologi Volontari di Protezione Civile. Giusta Convenzione tra D.R.P.C e O.R.G.S., Università KORE di Enna, 18/12/2012.
- Pianificazione territoriale comunale e studi di microzonazione sismica. Circ.ARTA 15/10/2012 n°57027. Catania 16/02/2013
- La geotermia a bassa entalpia. Barcellona Pozzo di Gotto (ME) 16/03/2013
- La frana di San Fratello (ME) aspetti geotecnici, monitoraggio ed interventi di stabilizzazione. San Fratello 11/02/2013 e Catania 12/04/2013
- Tutela del patrimonio geologico in Sicilia. Opportunità di sviluppo locale e prospettive future. Viagrande 15/11/2013 e Monti Sartorius 16/11/2013
- Caratteristiche geotecniche di una terra. Catania 30/11/2013




- L'inquinamento da radon nei fabbricati: conoscenza e prevenzione. Misterbianco 06/12/2013
- Il Geologo: Risorsa per l'Ambiente e il Territorio. Innovazione e Prospettive Future. VI Congresso Regionale – Ordine regionale dei Geologi di Sicilia. Siracusa 11-12-13/4/2014.
- Etna: la ricerca dell'INGV al servizio della collettività e delle Professioni. Linguaglossa 10-11 Ottobre 2014
- SAPR (Droni): la nuova frontiera nella valorizzazione del territorio, protezione civile e aerofotogrammetria. Zafferana Etnea 25 Ottobre 2014
- Attività di sviluppo sperimentale finalizzata alla riduzione del rischio sismico nella Sicilia orientale. PO FESR Sicilia 2007-2013- Linea di intervento 4.1.1.1- Progetto 162. Messina 10 Aprile 2015.
- Convegno Nazionale "Geositi, Geomorfositi e Geoarcheositi patrimonio geologico-ambientale del Mediterraneo, Portopalo di Capo Passero, 4-5 Settembre 2015.
- Corso di Primo Livello di Protezione Civile "Il ruolo del Geologo professionista nella attività di Protezione Civile", ORGS, 20 Maggio 2016, Catania.
- Giornata di Studi APC "Sistemi Informativi territoriali in rete: Una Risorsa di dati per le Professioni Tecniche, ORGS – INGV Città metropolitana di Catania, 15 Febbraio 2016.
- Seminario di Geologia Forense, Università degli Studi di Messina, Università degli Studi di Catania, ORGS, Palazzo delle Scienze Catania, 18 marzo 2016.
- Nuovi Approcci alla valutazione della Vulnerabilità Sismica e dei livelli potenziali di rischio in Sicilia orientale, POR-FERS 2007-2013 "Riduzione del rischio sismico in Sicilia orientale", Catania, 10 maggio 2016.
- Seminario "Innovazione tecnologica nel mondo della misura", Leica Geosystem, Catania 9 Giugno 2016.
- Seminario "Rilievo e Monitoraggio di movimenti fransi attraverso tecniche remote ed in situ", Associazione Italiana di Geologia Applicata e Ambientale, Catania 8 Luglio 2016.
- Georischi: Il piano Comunale di Protezione Civile, ORGS – Comune di Misterbianco, 22 Luglio 2016.
- Settimana del Pianeta terra, Convegno "Un Fiume di Eventi... La scuola incontra "l'Arte della Natura", Aspetti geologici del territorio condiviso dall'Etna e dal Fiume Alcantara: conoscere per tutelare. ORGS, Liceo Classico Amari Giarre, 20 Ottobre 2016.
- Settimana del Pianeta terra, Convegno "Provenzana 2002, storia di un'eruzione", ORGS – INGV, Linguaglossa 22-23 Ottobre 2016.
- Incontro-studio "Modus Operandi", ANCE, ORGS, Ordine Ingegneri Catania, Legge Regionale 16/2016, Riposto 25 Novembre 2016.
- Seminario APC "L'utilizzo dei geosintetici nella progettazione geotecnica e ambientale", Husker, ORGS, Viagrande 21 Novembre 2016.
- Convegno "Rischio idrogeologico e sismico: salvaguardia, gestione e recupero del territorio", ORGS, Ordine Ingegneri Messina, Ordine Architetti, Ordine Agronomi, Camera di Commercio di Messina, 6 Dicembre 2016.
- Convegno "Catania e il terremoto: prevenire o ricostruire?" ANCE, Ordine Ingegneri Catania, Ordine Architetti e Pianificatori Paesaggistici della Prov. Catania, Univ Studi Catania, DICAR, Imperial Collage London, INU Sicilia, Catania 11 gennaio 2017.



- "Seminario regionale di aggiornamento sul sistema di protezione civile", Ist. Naz. Sup. Formazione Operativa di protezione Civile, Nicolosi 17 Febbraio 2017.
- Convegno "Ruoli e Competenze nel Sistema di Protezione Civile a Convegno", Ist. Naz. Sup. Formazione Operativa di protezione Civile, Nicolosi 18 Febbraio 2017.
- Corso di Formazione: "Microzonazione Sismica di Livello 1", organizzato da Istituto di Geologia Ambientale e Geoingegneria, Ordine Regionale dei Geologi di Sicilia, Centro per la Microzonazione Sismica e le sue Applicazioni, Consiglio Nazionale delle Ricerche, Catania 18 Maggio, 8-12-13 Giugno 2017.


Principali consulenze pubbliche/private e di pianificazione territoriale, in ambito geologico, geognostico, geotecnico, geofisico ed ambientale (dal più recente):

- *Realizzazione di un ascensore in edificio esistente in viale G. Lainò n.6 Catania*, Halley Consulting S.p.A., 2017, Relazione Geologica.
- *Realizzazione tettoia e verande non prospicienti su pubbliche strade o piazze in immobile nel Comune di San Gregorio*, committente privato, 2017, Relazione Geologica.
- *Progetto di demolizione e ricostruzione di un fabbricato ad uso deposito ed una casa per civile abitazione, Comune di Aci Castello*, committente privato, 2017, Relazione Geologica, Idrogeologica ed Ambientale.
- *Impianto fotovoltaico in località Sanguisuga-Cordone, Comune di Troina*, Gildemeister Energy Service Italia S.r.L., 2017, Consulenza Idrogeologica ed Ambientale.
- *Realizzazione di un impianto fognario in fabbricato esistente sito in Ficarazzi, Comune di Aci Castello*, committente privato, 2017, Relazione Idrogeologica ed Ambientale.
- *Riqualificazione gazebo e volume cucina all'interno dell'area per attrezzatura sportiva esistente in Aci Castello*, Mondial Sport S.r.L., 2017, Relazione Geologica.
- *Consulenza geologica e vulcanologica per conto della ditta Sicily Events S.r.L.*, 2017.
- *Progetto per la costruzione di un edificio per civile abitazione in Aci Castello*, committente privato, 2016, Relazione Geologica.
- *Consulenza geologico-tecnica per la costruzione di fabbricato in Acireale*, Studio Geom. Palazzo, 2016, Relazione Paesaggistica.
- *Consulenza geologica e vulcanologica per conto della ditta Sicily Events S.r.L.*, 2016.
- *Realizzazione di un impianto di smaltimento acque reflue in Aci Castello*, Studio Geom. Palazzo, 2016, Relazione Idrogeologica ed ambientale.
- *Consulenza geologica e vulcanologica per conto della ditta Ulisse Viaggi e Turismo S.r.L.*, 2016.
- *Indagini geologiche e geofisiche e video-ispezioni relative all'edificio di proprietà Bellelli, in via Litteri 232 Aci Trezza*, 2015, Comune di Aci Castello.
- *Realizzazione di n°2 pozzi di alloggiamento di dilatometri volumetrici a profondità di circa 180 metri nel settore occidentale e settentrionale dell'Etna*. Direzione Lavori per conto dell'Istituto Nazionale di Geofisica e Vulcanologia per la realizzazione di n°2 perforazioni per installazione di dilatometri in Località Monte Scavo e Pizzi Deneri (Etna) nell'ambito del Progetto PON Ricerca e Competitività "2007-2013" per le regioni della convergenza Pon 03 00278 Asse I "Sostegno ai




mutamenti strutturali – obiettivo operativo 4.1.1.4 Potenziamento delle strutture e delle dotazioni scientifiche e tecnologiche”, Azione I. Rafforzamento strutturale, 2014-2015.

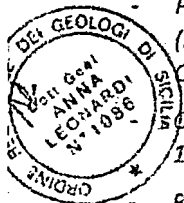
- *Lavori di sistemazione Campo Fotovoltaico Comune di Troina.* Progettazione, esecuzione e Direzione Lavori dei lavori di risanamento dei dissesti idrogeologici inerenti il campo fotovoltaico, incluse indagini geognostiche, geotecniche e geofisiche, Troina S.a.S. di Italian Solar Power Projects 1 S.r.L., 2014.
- *Impianto di smaltimento acque reflue in via Tripoli a Ficarazzi, Comune di Aci Castello,* Studio Geom. Palazzo, 2014, Relazione Idrogeologica ed Ambientale.
- *Impianto di smaltimento acque reflue in via Sciarelli, Comune di Aci Castello,* Studio Geom. Palazzo, 2014, Relazione Idrogeologica ed Ambientale.
- *Consulenza vulcanologica per conto della ditta Stratos DMC s.r.l.,* 2014.
- *Consulenza geologico-tecnica di parte, Comune di Aci Castello, committenti privati,* 2014, Relazione Geologico-Tecnica.
- *Progetto per la realizzazione di un balcone in immobile sito in Acireale,* committente privato, 2013, Relazione Geologica.
- *Costruzione di fabbricato per civili abitazioni sito in Acicastello via Firenze 152.* Indagini geofisiche, Edil.Res. S.r.L., 2013, Relazione Geologica.
- *Consulenza vulcanologica per conto della ditta BluestoneC s.r.l.,* 2012.
- *Realizzazione di copertura a tetto nell'edificio sito in Aci Castello via Tripoli 21,* committente privato, 2012, Relazione Geologica.
- *Costruzione di fabbricato per civile abitazione in Cannizzaro di Aci Castello via Firenze 51-59,* committente privato, 2012, Relazione Geologica.
- *Costruzione di immobile previa demolizione dell'esistente sito in di Aci Castello via Cannizzaro angolo via Roma, C. & G. Costruzioni di Cilibrasi S.r.L.,* 2012, Relazione Idrogeologica ed Ambientale.
- *Consulenza per i lavori di mitigazione ed eliminazione delle problematiche idrogeologiche che interessano l'Fotovoltaico denominato "Centrale Solare di Troina-Eralos VI",* Comune di Troina, Direzione lavori, 2012.
- *Perizia Giurata di valutazione tecnica in Aci Castello,* committente privato, 2012.
- *Adeguamento strutturale di fabbricato in Catania, via della marina 2,* S.I.M.E.M.I. S.a.S. di Ugo Valle & C., 2011, Indagini geofisiche e Relazione Geologica.
- *Costruzione di edificio per civile abitazione sito in Aci Castello via Savoia 34 angolo via Francesco Crispi 2-4-6,* Studio Geom. Palazzo, 2011, Relazione Idrogeologica e Ambientale.
- *Costruzione di immobile previa demolizione dell'esistente sito in Aci Castello via Cannizzaro angolo via Roma, C. & G. Costruzioni di Cilibrasi S.r.L.,* 2011, Indagini Geofisiche e Relazione Geologica.
- *Costruzione di fabbricato per civile abitazione in Cannizzaro di Aci Castello via Firenze 51-59,* committente privato, 2012, Relazione Idrogeologica ed Ambientale.
- *Dissesti idrogeologici in impianto fotovoltaico in località Sanguisuga-Coridone, Comune di Troina,* Troina S.a.S. di Italian Solar Power Project 1 S.r.L., Consulenza Geologica, 2011.
- *Progetto di ristrutturazione demolizione ed ampliamento di un edificio per civile abitazione in Trecastagni,* committente privato, 2011, Relazione Idrogeologica ed Ambientale, Relazione Geologica.
- *Collaborazione professionale cantiere zona industriale,* committente privato, 2011.



- *Costruzione di fabbricato sito in Acireale Fraz. Stazzo via Ragogna s.n., committente privato, 2011, Relazione Geologica.*
- *Consulenza geologica relativa alla richiesta di suolo demanale per collocazione di una piattaforma di cemento da realizzare in via provinciale 386, Aci Trezza, Comune di Aci Castello, committente privato, 2011, Relazione Geologica.*
- *Completamento della sistemazione idraulica e stradale della via Timparosa, Indagini sismiche, committente: Comune di Aci Castello, 2011, Relazione Geologica e Sismica.*
- *Consulenza geologica in Siracusa, CO.FA. S.r.L., 2011, Relazione Geologica.*
- *Ricerca idrica in Acicastello, via Biscari, con esecuzione di n°2 Sondaggi Elettrici Verticali, 2011.*
- *Risanamento dell'immobile sito in Acitrezza via Tunisi n°18-20-22. Indagini geognostiche, geofisiche e prove di laboratorio, committente privato, 2010, Relazione Geologica.*
- *Costruzione di fabbricato con annesso deposito a servizio del fondo agricolo sito in Acicastello C.da Gallinara, rip. al n.c.t. foglio 10 part. 1625. Indagini geognostiche e geofisiche, committente privato, 2010, Relazione Geologica.*
- *Costruzione di fabbricato con annesso deposito sito ad Acicastello in via Acicastello n°114. Indagini geognostiche e geofisiche, committente privato, 2010, Relazione Geologica.*
- *Costruzione di fabbricato, previa demolizione dell'esistente, in San Giovanni la Punta via Savona Civ.4 Indagini geognostiche e geofisiche, committente privato, 2010, Relazione Geologica.*
- *Ristrutturazione, riorganizzazione funzionale e distributiva dell'immobile sito in via Duca di Massa n°10-12, nel Comune di Acicastello. Indagini geognostiche e geofisiche, committente privato, 2010, Relazione Geologica.*
- *Costruzione di fabbricato sito in Acireale Frazione Stazzo, committente privato, 2010, Relazione Geologica.*
- *Impianto reflui nell'immobile sito in Aci Catena via Vampolieri 73-75; Costuzione di Fabbricato per civili abitazioni con annesso deposito sito in Acireale; Costruzione di fabbricato residenziale previa demolizione dell'esistente in Aci Castello via Tripoli e via Gallinara; Recupero immobile sito in Aci Castello, via Tripoli, Studio Geom. Palazzo, 2010, Relazioni Geologiche, idrogeologiche ed Ambientali.*
- *Progetto per la realizzazione di una villetta unifamiliare in via Timeo nel Comune di Aci Castello, committente privato, 2010, Relazione Idrogeologica ed Ambientale.*
- *Assistenza di cantiere nel corso di perforazioni geognostiche ed indagini geofisiche con interpretazione dei log stratigrafici in San Giovanni La Punta, Aci Castello e Aci Trezza, SIGEO drilling S.r.L., 2010.*
- *Variante al progetto di palazzina per civile abitazione con 4 abitazioni a schiera in via Calabria Comune di Acireale, M.G. Costruzioni S.r.L., 2010, Relazione Geologica.*
- *Progetto di un edificio per civile abitazione ed in un magazzino rurale in verde agricolo, committente privato, 2010, Relazione Idrogeologica ed Ambientale.*
- *Assistenza di cantiere nel corso di perforazioni geognostiche ed indagini geofisiche con interpretazione dei log stratigrafici in Aci Castello, SIGEO drilling S.r.L., 2010.*
- *Costruzione di fabbricato con annesso deposito previa demolizione dell'esistente sito in Cannizzaro prolungamento via Napoli; Costruzione di fabbricato per civili abitazioni sito in San Gregorio di Catania, Studio Geom. Palazzo, 2009, Relazioni Geologiche.*



- *Realizzazione di casa per civile abitazione e magazzino a servizio del fondo agricolo, Aci Castello, committente privato, 2009, Relazione Geologica.*
- *Costruzione di fabbricato per civili abitazioni previa demolizione sito in Acireale via Ragogna, committente privato, 2009, Relazione Geologica.*
- *Ristrutturazione di edificio sito in Acitrezza via Dietro Chiesa n°26-28. Committente privato, 2009, Sondaggio geognostico e indagine geofisica, Relazione Geologica*
- *Interventi di manutenzione straordinaria sugli immobili siti in Catania, via Battello 48, Officina del Disegno S.r.L., 2008, Relazione Geologica.*
- *Costruzione di fabbricato con annesso deposito agricolo previa demolizione dell'esistente sito in Aci Castello, Studio Geom. Palazzo, 2008, Relazioni Geologiche.*
- *Demolizione e ricostruzione di un complesso rurale sito in Aci Catena contrada Calvario, IMAN S.r.L., 2008, Relazione Geologica.*
- *Vasca di accumulo acque irrigue e recinzione fondo in Aci Castello, committente privato, 2007, Relazione Geologica.*
- *Progetto per la realizzazione di una piscina Comune di Mascacchia, Ing. F. Greco, 2007, Relazione Geologica.*
- *Progetto di recupero ed adeguamento sismico dell'immobile sito in Santa Venerina via Stabilimenti n.9, Prog. Redatto secondo il DPR 11/6/2003 art. 7, committente privato, 2007, Relazione Geologica.*
- *Progetto di ristrutturazione e frazionamento di edifici per civile abitazione siti in via Oliva San Mauro, già adibiti ad alloggio collettivo degli operai dell'azienda agricola "ex Leonardi", censiti in catasto al foglio 11 part. 7 nel Comune di Aci Catena, committente privato, 2007, Sondaggi geognostici e Relazione Geologica.*
- *Costruzione di edificio per civile abitazione in via Genova 15, EDIL Scuderi S.r.L., 2007, Relazione Geologica.*
- *Progetto di ristrutturazione dell'immobile sito in Catania via Castone angolo via Ronsisvalle, EDILMAN S.r.L., 2007, Relazione Geologica.*
- *Progetto di adeguamento alla normativa antisismica di edifici scolastici nel comune di Palagonia (legge 433/91 secondo lotto), Scuola Elementare via Bologna e Plesso Scolastico via Archi, Ing. F. Oriando, 2007, Relazione Geologica.*
- *Consulenza geologica relativa al monitoraggio geodetico satellitare della frana di Niscemi del 12/10/1997, GEOMONITOR Soc. Coop. A R.L., 2006.*
- *Realizzazione di una fossa settica per un edificio per civile abitazione di vecchia costruzione sito in Aci Castello via De Felice 8-10, committente privato, 2006, Relazione Idrogeologica ed Ambientale.*
- *Costruzione di un complesso polifunzionale turistico ricettivo denominato "Beauty Farm" da costruirsi su terreno sito in comune di Aci Castello contrada Pigno, RICCO & Figlio Costruzioni, 2006, Relazione Idrogeologica ed Ambientale.*
- *Progetto per la realizzazione di un immobile di edilizia residenziale in contrada Lineri nel comune di Misterbianco, AN.NA Costruzioni S.r.L., 2006, Relazione Geologica.*
- *Immobile adibito ad attività commerciale sito in Valverde via Maugeri n.46, Villa Ada Ristorante di Coglitore G., 2006, Relazione idrogeologica ed Ambientale.*



- *Progetto per la costruzione di un edificio a carattere residenziale in zona B1 nel comune di Valverde via maugeri, committenti privati, 2006, Relazione Geologica, idrogeologica e Valutazione di Impatto Ambientale.*
- *Realizzazione della struttura residenziale sita in via S.Pio X n.1 Catania, Ing. G. Correnti, 2005, Relazione Geologica.*
- *Informatizzazione della Carta geologica, Geomorfologica, idrogeologica e della Pericolosità Geologica relative a n.8 Piani Particolareggiati del P.R.G. del Comune di Piazza Armerina, Geol. M. Vinci, 2005.*
- *Opere di miglioramento sismico dell'immobile sito in via Ballofuga 10 Zafferana Etnea, committente privato, 2005, Relazione Geologica.*
- *Indagini geognostiche e geotecniche relative al progetto Costruzione di edificio residenziale in Aci Trezza via Capparelli, Coop. La Perla, 2005.*
- *Redazione degli allegati cartografici relativi alle indagini geognostiche per il progetto definitivo appalto integrato e SIA – Itinerario Nord-Sud Lotto C2 nella zona di Leonforte, SI.GEO Soc. Indagini Geognostiche di Lo Furno G. & Cubito A., 2004.*
- *Centro Polivalente Regina in viale Cristoforo Colombo Acireale, Ing. G. Correnti, 2004, Relazione Geologica.*
- *Lido dei Ciclopi via Provinciale 2 Aci Trezza – Progetto di piscina interrata, Ing. G. Correnti, 2004, Relazione Geologica.*
- *Progetto di ristrutturazione di un immobile sito nel Comune di Viagrande ingresso dal vicolo della via Garibaldi n°171*
- *Lavori di ampliamento via Petralia all'altezza del numero civico 111 – Comune di Acicatena. Sondaggi geognostici, prove spt e indagini geofisiche.*
- *Consulenza professionale per il Comune di Zafferana Etnea relativa alla Sistemazione di aree di pertinenza comune dell'edilizia residenziale pubblica – vari progetti, 2004-2005.*
- *Consulenza geologica e geotecnica per l'Impresa Ing. Pavese & C. S.p.A., relativa al progetto: "Lavori di Completamento dell'Impianto di Depurazione in contrada Indirizzo relativamente al pre-trattamento – Progetto strutturale esecutivo pozzetti, scale e passerelle di servizio", nel Comune di Piazza Armerina (EN), 2004.*
- *Consulenza professionale per l'Ing. G. Correnti, relativa al progetto: "Lavori di manutenzione straordinaria per l'adeguamento al D. Lgs. N°626/94 da eseguire nell'edificio sede del Circolo Didattico Filippo Corridoni, via Maratona n°2 Catania – Vasca di riserva idrica antincendio", 2004.*
- *Cosulenza professionale per il Progetto di ristrutturazione di un vecchio fabbricato rurale per adibirlo ad attività ricettiva di turismo rurale sito al km 13 della strada statale 194, nel Comune di Lentini, 2004, Indagini geognostiche, Relazione Geologica, idrogeologica e Valutazione di Impatto Ambientale.*
- *Completamento sistemazione idraulica e stradale via Timparosa, Committente: Comune di Aci Castello, 2003, Relazione Geologica.*
- *Progetto di realizzazione di un centro commerciale a Gravina di Catania, Ing. G. Correnti, 2003, Relazione Geologica.*
- *Progetto per la realizzazione di una catina in contrada Croce Monaci Randazzo, Ing. G. Correnti, 2003, Relazione Geologica, idrogeologica e Valutazione di Impatto Ambientale.*
- *Rilievi strutturali Palazzo dei Mercenari Modica, ditta Malfa R., 2003, Relazione Geologica.*

- *Nuovi studi geologici relativi alla zona cimiteriale del Comune di Aci castello ai sensi dell'art. 13 della legge 64/74, committente: Comune di Aci Castello, 2003, Relazione Geologica.*
- *Lavori di riqualificazione della sede aziendale e realizzazione di pertinenze contrada Torre Allegra zona industriale Catania, ALICHEM S.r.L., 2003, Relazione Geologica e Valutazione di Impatto Ambientale.*
- *Misure geodetiche relative alla campagna di misura finale, Restituzione georeferenziata dei punti di misura, Realizzazione della carta cartta strutturale derivata e documentazione fotografica relativa ai maggiori sistemi di fratturazione della Frana di Niscemi, Geomonitor Soc. Coop. a R.L., 2003.*
- *Lavori per il consolidamento del muro di contenimento della via Maria Ausiliatrice in Gravina di Catania, Ing. C.P. Costa, 2003, Relazione Geologica.*
- *Consulenza professionale per l'Ing. Russo e Scaccianoce, per conto del Comune di Acireale (CT), per lo studio geologico relativo ai "Lavori di intervento di recupero, restauro ed adeguamento alle norme di sicurezza del Teatro Comunale Maugeri", 2003, Relazione Geologica.*
- *Consulenze geologico-tecniche per l'adeguamento antisismico di vari edifici per civile abitazioni danneggiate dal sisma del 2002, nei Comuni di Milo, Zafferana Etnea e Santa Venerina, 2004-2005.*
- *Consulenza professionale per il Comune di Scicli (RG) - Studio geologico relativo al progetto: "Chiesa e Convento Croce . Lavori di realizzazione di un ascensore panoramico inclinale", 2004, Relazione Geologica.*
- *Consulenza professionale per l'Ing. Gabriele Correnti, per conto del Dipartimento di Protezione Civile - Comune di Palagonia, per lo studio geologico relativo al Progetto di adeguamento alla normativa antisismica di edifici scolastici e comunali (Legge 433/91 art.1 comma 2 - Scuola elementare Piazza Dante, Scuola materna via Palermo, Plesso scolastico di via Bologna, Plesso scolastico di via Archi", 2003, Relazione Geologica.*
- *Collaborazione con il Prof. Letterio Villari per lo studio geologico del "Piano del Parco Nazionale del Vesuvio" e per il "Piano Regolatore del Comune di Militello in Val di Catania"(CT), 2003.*
- *Consulenza professionale per l'Ing. Giuseppe Sgroi, per conto del Comune di Zafferana Etnea (CT), per lo studio geologico relativo alla Realizzazione scala di emergenza Scuola elementare M. Maglia", 2003.*
- *Consulente geologico per la redazione della 2ª e 3ª perizia di variante per il Direttore dei Lavori Ing. Alfio Torrisi per il "Completamento rete fognatura cittadina – Collettori pluviali b – b18. Collettore fecale B – Tratto terminale collettore pluviale B" del Comune di Catania, 2002.*
- *Edificio sito in via darsena 12-13 e magazzino sito in via Epicarmo 93-95 Augusta (SR), PROMAR S.r.L., 2002, Indagini geofisiche e Relazione Geologica.*
- *Ristrutturazione di fabbricato sito a Catania in via teatro Massimo 16 da adibire a contenitore per attività artistiche, CAVEM Piccola Soc. Coop. a R.L., 2002, Relazione Geologica.*
- *Casa di cura Cosentini, FULCRO S.p.A., 2002, Relazione Geologica.*
- *Regimentazione acque piovane e consolidamento statico via Timparosa, committente: Comune di Aci Castello, 2002, Relazione Geologica.*
- *Fondazione del corpo scala ristorante McDonald's via ionica 2 angolo piazza Alcalà Catania, Ing. G. Correnti, 2002, Relazione Geologica.*
- *Fondazione del palo-totem ristorante McDonald's Modica (RG), McDonald's Developments Italy Inc., 2001, Relazione Geologica.*



- *Completamento sistemazione idraulica e stradale di via Timparosa, committente: Comune di Aci Castello, 2001, Indagini Geognostiche.*
- *Ampliamento dell'immobile sito in Acireale via Lazzaretto 65 AIAS Sezione di Acireale, Ing. G. Correnti., 2001, Relazione Geologica.*
- *Realizzazione di villette nel piano di lottizzazione in zona C3 del P.DF., comparto n.5 e 6 unificati, Frazione Trepunti, Lotto n.11 e 12 palazzina N, Ing. G. Correnti, 2001, Relazione Geologica.*
- *Lavori di costruzione del nuovo distaccamento dei Vigili del Fuoco di Paternò, Imprese Edili Riuniti S.r.L., 2001, Relazione Geologica.*
- *Lavori di completamento rete fognatura cittadina Collettori pluviali b-b18. Collettore fecale B. Tratto terminale collettore pluviale B, Ing. A. Torrisi, 2001, Relazione Geologica.*
- *Fondazione del palo-totem ristorante McDonald's Siracusa via Columba 43, McDonald's Developments Italy Inc., 2001, Relazione Geologica.*
- *Fondazione del palo-totem ristorante McDonald's Acireale via Cefalù 26a, McDonald's Developments Italy Inc., 2001, Relazione Geologica.*
- *Opere di completamento del risanamento conservativo dell'immobile sito in Acireale via V. Emanuele 177, 179, 181, 185, 187, Ing. G. Correnti, 2001, Relazione Geologica.*
- *Digitalizzazione della Carta Litologica e della Carta idromorfologica del Comune di Aci Catena, Ing. G. Villari., 2001, Relazione Geologica.*
- *Collaborazione con il Dott. Giuseppe Restivo per lo studio geologico del "Piano Regolatore Generale dell'Isola di Pantelleria", 2001.*
- *Consulenza professionale per l'Ing. Concetto P. Costa, per conto del Comune di Gravina (CT), per lo studio geologico relativo ai "Emergenze idriche e sovralluvionamenti nella zona di S. Paolo in Gravina di Catania", 2001.*
- *Consulenza geologica per i "Lavori di costruzione del nuovo distaccamento dei Vigili del Fuoco di Paternò" e per i "Lavori di costruzione del nuovo distaccamento dei Vigili del Fuoco di Acireale", Imprese Edili Riuniti S.r.L., 2001, Relazione geologica.*
- *Consulenza professionale per il Comune di Acicastello per lo studio geologico a corredo del progetto "Costruzione di muro in c.a. su fondo di proprietà Baldassare-Cappellani", 2000.*
- *Misure geodetiche relative a una campagna di misura eseguita nel 1999, restituzione georeferenziata dei punti di misura, aggiornamento dello stato della rete geodetica e documentazione fotografica relativa ai maggiori sistemi di fratturazione, Cooperativa Geomonitor di Catania, finalizzata al monitoraggio satellitare della Frana di Niscemi, 2000.*
- *Progetto di un edificio per civile abitazione in via Litteri 23 Aci Trezza , EDILE Artigiana s.n.c., 2000, Relazione Geologica.*
- *Condominio JET San paolo Gravina di Catania, Condominio JET, 2000, Relazione Geologica.*
- *Progetto per costruzioni residenziali in Acireale, Frazione Pennisi via Collegio Fiandaca , COS.EDIL S.r.L., 2000, Relazione Geologica.*
- *Informatizzazione della Carta Geologica, Geomorfologica, idrogeologica e della Pericolosità Geologica relative allo studio di massima del P.R.G. del Comune di Piazza Armerina , Geol. M. Vinci, 2000, Relazione Geologica.*
- *Collaborazione con il Dott. Manlio Vinci per lo "Studio Geologico a corredo del Piano Regolatore di Piazza Armerina (EN)".*

